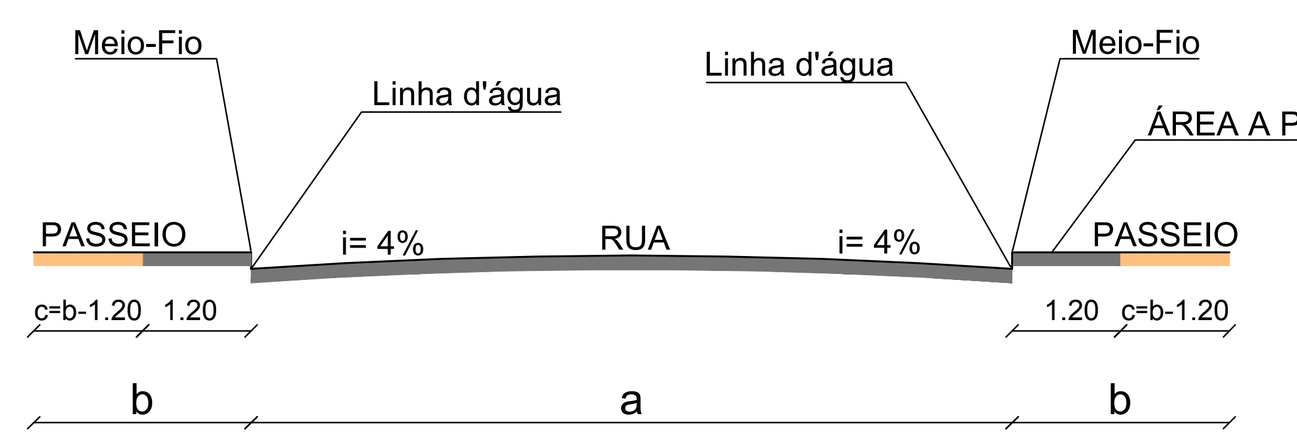

DETALHE SEÇÃO TRANSVERSAL DAS RUAS
SEM ESC.

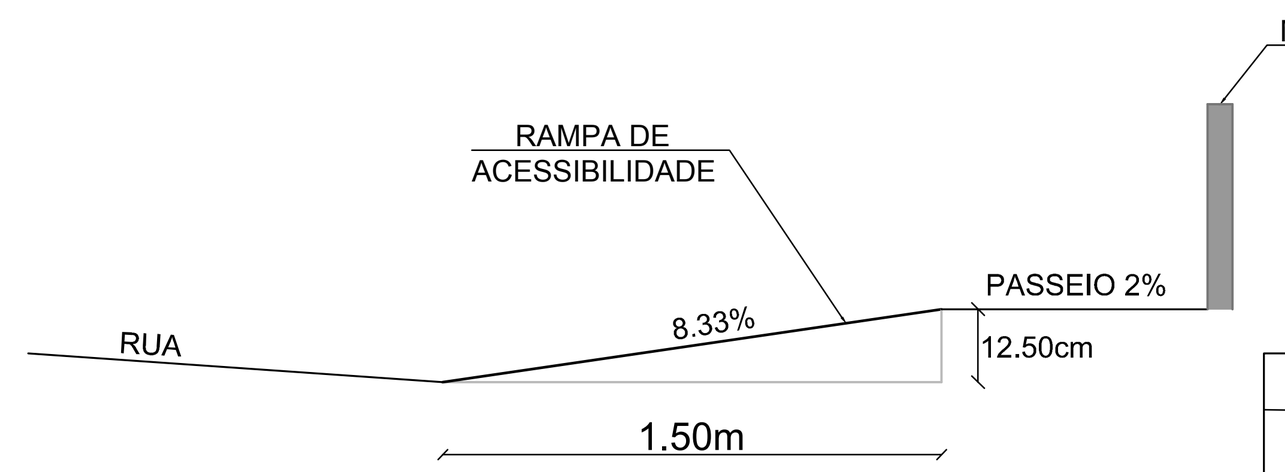

RAMPA DE ACESSIBILIDADE - CORTE TRANSVERSAL A - A'
S/ ESCALA

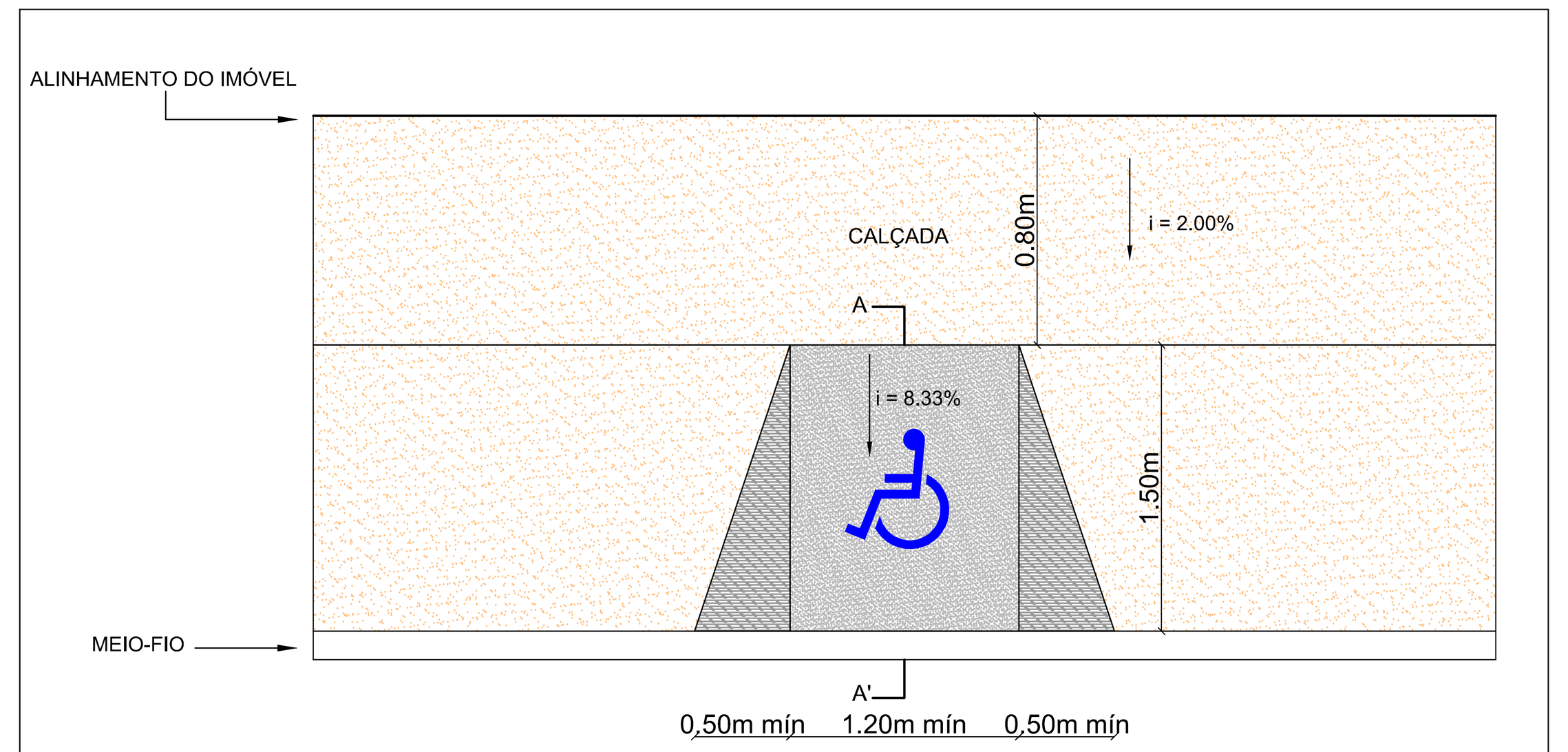

As rampas de acessibilidade serão construídas de acordo com análise específica durante a construção dos passeios.

DETALHE DE RAMPA DE ACESSIBILIDADE
S/ ESCALA

IMAGEM ILUSTRATIVA DA RAMPA DE ACESSIBILIDADE

RELAÇÃO DE RUAS A PAVIMENTAR
BAIRRO TABULEIRO DO MARTINS

ORDEM	VIA	PAVIMENTO	COMP. (m)	LARG. (m)	ÁREA (m^2)	CLASSIFICAÇÃO
1	RUA ALFREDO LINS DO NASCIMENTO (EST. 0 - 22+17.32)	ASFALTO	457,32	7,00	3.147,67	LOCAL
2	RUA ANTÔNIO ALVES DA SILVA (EST. 0 - 6)	ASFALTO	120,00	7,00	812,99	LOCAL
3	RUA ANTÔNIO DE ANDRADE (EST. 0 - 17+4.59)	ASFALTO	344,59	7,00	2.375,55	LOCAL
4	RUA CARLOS BUARQUE (EST. 0 - 5+14.82)	ASFALTO	114,82	7,00	750,97	LOCAL
5	RUA CARLOS BUARQUE I	ASFALTO	232,54	7,00	1.628,04	LOCAL
6	RUA CÍCERO FREITAS DA SILVA	ASFALTO	337,94	7,00	2.324,96	LOCAL
7	RUA CORDEAL	ASFALTO	353,2	7,00	2.449,04	LOCAL
8	RUA DA GRANJA III	ASFALTO	112,96	7,00	770,16	LOCAL
9	RUA DUQUE DE CAXIAS	ASFALTO	197,54	7,00	1.362,26	LOCAL
10	RUA ETIENE CRISTINA (EST. 0 - 5+14.75)	ASFALTO	114,75	7,00	751,96	LOCAL
11	RUA JOSÉ RENAN LOURENÇO DE MESQUITA	ASFALTO	188,61	7,00	1.299,65	LOCAL
12	RUA JOSE VIEIRA	ASFALTO	353,68	7,00	2.499,56	LOCAL
13	RUA JOSÉ VIEIRA I	ASFALTO	229,88	7,00	1.608,43	LOCAL
14	RUA JOSUÉ ALVES MARQUES (EST. 0 - 17+6.70)	ASFALTO	346,70	7,00	2.363,09	LOCAL
15	RUA MARIA ELIVINIA DOS SANTOS (EST. 0 - 11+7.38)	ASFALTO	227,38	7,00	1.513,95	LOCAL
16	RUA MENSAGEIRO JOSÉ RAIMUNDO (EST. 0 - 22+10.81)	ASFALTO	450,81	7,00	3.125,70	LOCAL
17	RUA NORDESTINA	ASFALTO	336,08	7,00	2.311,74	LOCAL
18	RUA ODILON FRANCISCO DE ASSIS I	ASFALTO	114,54	7,00	801,71	LOCAL
19	RUA ODILON FRANCISCO DE ASSIS II	ASFALTO	113,76	7,00	796,34	LOCAL
20	RUA OSWALDO RAMOS (EST. 0 - 17+4.08)	ASFALTO	344,08	7,00	2.435,58	LOCAL
21	RUA PADRE CÍCERO (EST. 40+4.01 - 57+10.57)	ASFALTO	346,56	7,00	2.380,43	LOCAL
22	RUA PAULA DE O. QUEIROZ	ASFALTO	115,56	7,00	808,89	LOCAL
23	RUA ROMEU AVELAR	ASFALTO	336,71	7,00	2.356,80	LOCAL
24	RUA ROTARY	ASFALTO	1077,71	9,00	9.699,39	LOCAL
25	RUA SANTA TEREZINHA	ASFALTO	206,68	7,00	1.427,77	LOCAL
26	RUA VASCONCELOS DUARTE (EST. 0 - 11+4.94)	ASFALTO	224,94	7,00	1.545,39	LOCAL
27	RUA ZACARIAS FONTAN DE MELO (EST. 0 - 17+14.92)	ASFALTO	354,92	7,00	2.421,59	LOCAL
28	TRAVESSA JOSUÉ ALVES MARQUES	ASFALTO	223,54	7,00	1.551,11	LOCAL
29	TRAVESSA PADRE CÍCERO	ASFALTO	576,98	7,00	4.017,64	LOCAL
30	TRAVESSA ROTARY	ASFALTO	118,37	7,00	828,59	LOCAL
31	TRAVESSA ROTARY I	ASFALTO	224,62	7,00	1.543,95	LOCAL
TOTAL ASFALTO LOCAL		**ASFALTO**	**8.897,77**	**-**	**63.710,88**	**LOCAL**
TOTAL GERAL			**8.897,77**		**63.710,88**	

PLANTA DE LOCAÇÃO DO ARRUAMENTO
ESC.: 1 / 1.000

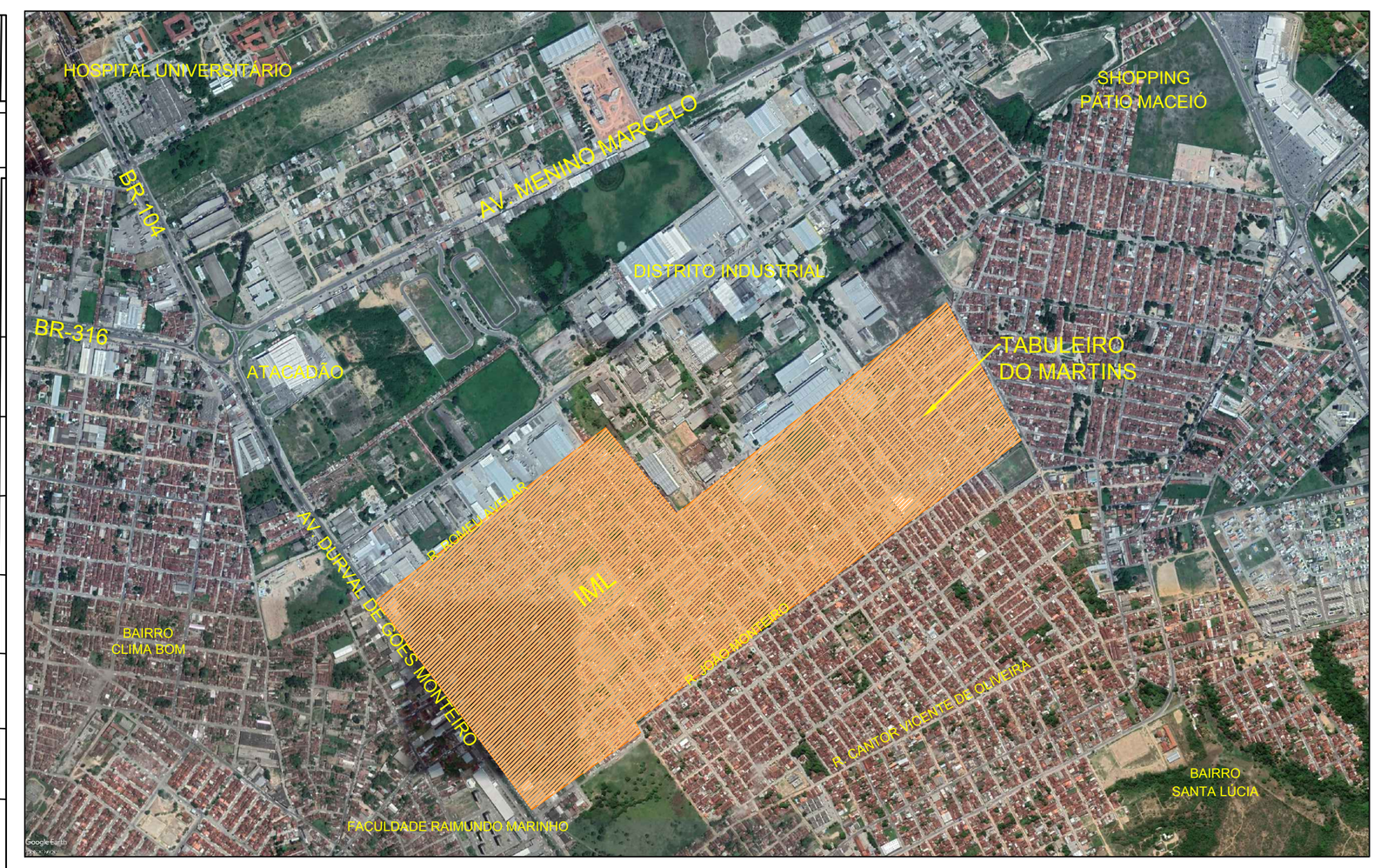

PLANTA DE SITUAÇÃO
SEM ESC.

CONVENÇÕES

- EIXO DA LOCAÇÃO DO ARRUAMENTO
- MEIO-FIO PROJETADO
- VIA A PAVIMENTAR
- VIA PAVIMENTADA

PREFEITURA MUNICIPAL DE MACEIÓ/AL
SECRETARIA MUNICIPAL DE INFRA-ESTRUTURA - SEMINFRA

BANCO DE DESENVOLVIMENTO DA AMÉRICA LATINA

PROGRAMA DE REVITALIZAÇÃO EM BAIRROS DE MACEIÓ
"REVITALIZA MACEIÓ"

TÍTULO:
BAIRRO TABULEIRO DO MARTINS
PLANTA DE LOCAÇÃO DO ARRUAMENTO

RESPONSÁVEL TÉCNICO:
ABELARDO COSTA MELO SOBRINHO
ENGº CIVIL - CREA 1971-D/AL

ESCALA:	DATA:	REVISÃO:	FOLHA:
1 / 1.000	MAIO / 2019	0	02 / 12